

11 Y 12
DE JULIO

RAMALES DE
LA VICTORIA



DESAFÍO DAMA ROJA

2026 UEC MTB MARATHON
EUROPEAN CHAMPIONSHIPS



GUIA DE CARRERA / RACE GUIDE

- 1 DESCRIPCIÓN DE LA PRUEBA Y ANTECEDENTES.
- 2 FORMATO Y CARÁCTER DE LA PRUEBA.
- 3. SERVICIOS
- 4 HORARIOS.
- 5 RECOGIDA DE DORSALES.
- 6 ELEMENTOS IDENTIFICATIVOS.
- 7 ORDEN DE SALIDA
- 8 CIERRE DE CONTROL.
- 9. SEÑALÉTICA
- 10. ACREDITACIONES.
- 10 AVITUALLAMIENTOS.
- 11 PADDOCK
- 12 RECORRIDOS.
- 13 AVITUALLAMIENTOS.
- 14 CATEGORIAS Y PREMIOS.
- 15 CATEGORIAS MENORES
- 16 CANALES OFICIALES DE INFORMACIÓN.
- 17 UBICACIONES.
- 18 TIEMPOS EN DIRECTO
- 19 GESTIÓN DE RESIDUOS





EN DIRECTO

LIVE ON

TV

SIROKO

***Sigue la prueba en
directo, sin
registros ni
suscripciones.***

LIVE



GOBIERNO
de
CANTABRIA

CONSEJERÍA DE CULTURA,
TURISMO Y DEPORTE

deporte.
| cantabria



Sociedad Regional de Cultura y Deporte

1- DESCRIPCIÓN DE LA PRUEBA Y ANTECEDENTES.

¡Bienvenidos al Desafío Dama Roja 2026! Este año afrontamos la edición más importante de nuestra historia y nos llena de orgullo anunciar que Ramales de la Victoria será sede oficial del Campeonato de Europa de BTT Maratón 2026, una cita histórica que reunirá a los mejores especialistas del continente el próximo 12 de julio de 2026 en Cantabria.

El Desafío Dama Roja es un evento deportivo organizado por el Club MTB Ramales, bajo las normativas de la Federación Cántabra de Ciclismo, la Real Federación Española de Ciclismo (RFEC) y el Reglamento del Deporte Ciclista UCI. Tras años de esfuerzo, trabajo y crecimiento constante, nuestro evento da un paso definitivo en el panorama internacional acogiendo el Campeonato de Europa de BTT Maratón 2026, convirtiendo a Ramales de la Victoria en el epicentro europeo del ciclismo de montaña.

Este reconocimiento supone un enorme orgullo para todo el equipo humano del Club MTB Ramales y para toda la comarca, que volverá a volcarse con una prueba que promete ser inolvidable tanto para corredores como para aficionados. La designación como sede europea es el resultado del compromiso, la pasión y la dedicación que han acompañado al Desafío Dama Roja desde sus inicios.

El 12 de julio de 2026 viviremos una jornada histórica para el BTT, con los mejores bikers de Europa compitiendo en un entorno único, espectacular y exigente, preparado para ofrecer una experiencia de máximo nivel deportivo y organizativo.

Queremos agradecer sinceramente a todas las instituciones, colaboradores, voluntarios y ciclistas que han confiado en nosotros durante todos estos años. ¡Os esperamos el 12 de julio de 2026 en Ramales de la Victoria para hacer historia juntos en el Campeonato de Europa de BTT Maratón!



The background of the advertisement is a blurred image of a bicycle wheel with a Vittoria tire. The tire has a distinctive tread pattern and a red stripe on the sidewall. The Vittoria logo, a stylized 'V' with a red and black swoosh, is prominently displayed at the top left. The brand name 'vittoria' is written in a bold, italicized black font to the right of the logo, with a registered trademark symbol (®) at the end.

vittoria®

**Desde las
victorias en la
Copa del Mundo
hasta tus salidas.**

2- FORMATO Y CARÁCTER DE LA PRUEBA

En el Campeonato de Europa de BTT XCM, la participación está abierta a todos los deportistas masculinos y femeninos con licencia vigente en las categorías MTB Maratón Elite Masculina, MTB Maratón Elite Femenino, MTB Maratón Máster Hombre y Mujer, según la categoría y franja de edad que figure en su licencia.

Las categorías de MTB Maratón Máster Hombre se establecen en los siguientes grupos de edad: 35-39, 40-44, 45-49, 50-54, 55-59, 60-64, 65-69, 70-74 y 75+.

Las categorías de MTB Maratón Máster Mujeres se establecen en los siguientes grupos de edad: 35-39, 40-44, 45-49, 50-54, 55-59 y 60+.

El día anterior a la celebración del Campeonato de Europa de BTT XCM, la organización llevará a cabo una carrera de categorías menores, en sustitución de la cronoescalada, abierta según las categorías que establezca la organización en el programa oficial.



A person wearing a yellow t-shirt and dark shorts is leaning over a stream, drinking water. Their hands are cupped around their mouth, and water is splashing down their face and chest. The background is a lush green forest with sunlight filtering through the trees.

GALE®

Beyond
the Road

3- SERVICIOS



AVITUALLAMIENTOS



**BOLSA DEL
CORREDOR**



DUCHAS




COMIDA



CRONOMETRAJE



FISIOTERAPIA



LAVADO DE BICIS



PARKING



**SEGUIMIENTO
EN DIRECTO**

4- HORARIOS

A continuación, detallamos el programa de horarios para el evento:
Programa Campeonato de Europa:

Jueves 9:

- 15:00- Apertura de paddock oficial.
- 16:00 a 19:00- Apertura centro de acreditaciones.
- 16:00 a 19:00- Apertura oficina de carrera.

Viernes 10:

- 9:00 a 12:00 y 16:00 a 19:00- Apertura centro de acreditaciones.
- 9:00 a 19:00- Apertura oficina de carrera.
- 16:00 a 19:00- Apertura recogida de dorsales

Sábado 11

- 9:00 a 12:00 y 14:00 a 18:00- Apertura centro de acreditaciones y recogida de dorsales.
- 9:00 a 19:00- Apertura oficina de carrera.
- 9:00 a 12:00 y 14:00 a 20:00- Apertura zona expo.
- 10:00 a 19:00- Entrenamientos oficiales.
- 15:00- Carrera escuelas Futurobike.
- 16:00 a 19:00- Apertura centro de acreditaciones y recogida de dorsales.
- 19:30. Reunión jefes de equipos/breaking oficial.

Domingo 12

- 7:00 a 8:00- Apertura centro de acreditaciones y recogida de dorsales.
- 7:00 a 9:00- Apertura centro de acreditaciones.
- 7:00 a 17:00- Apertura oficina de carrera.
- 7:00 a 17:00- Apertura zona expo.
- 8:00- Apertura carpa calentamiento de equipos (Solo accesos corredores y auxiliares acreditados)
- 8:30- Apertura de cajones de salida (Llamamiento)
- 9:00-Salida ÉLITE MASCULINO
- 9:05-Salida MASTERS
- 9:10-Salida FEMINAS
- 12:45- Llegada estimada primer participante.
- 15:00-Ceremonio entrega de premios.
- 17:00- Llegada estimada último participante.

Notas importantes:

·Es obligatorio estar en los cajones de salida 20 minutos antes de la hora indicada (8:40).

·Todos los corredores deben llevar puesta la pulsera identificativa, entregada en la bolsa del corredor. Su uso es obligatorio.

5- RECOGIDA DE DORSALES

La recogida de dorsales será en la carpa principal del evento, [Ubicación Pincha aquí](#) en los horarios marcados en el apartado anterior.

Para la retirada del dorsal y el resto de material, los participantes deberán portar el DNI o documento oficial que acredite la edad e identidad. En ningún caso se entregarán dorsales que no correspondan al interesado salvo que presente una copia del DNI del interesado y una autorización firmada por este.

6- ELEMENTOS IDENTIFICATIVOS

Todos los participantes deberán llevar de forma obligatoria el dorsal entregado por la organización que servirá de distintivo para el control y seguimiento de la prueba.

Los dorsales se diferenciarán por categorías y a cada se le asignará un color:



Todo participante deberá llevar, de forma obligatoria y visible este dorsal entregado por la organización. La organización entregará a todo corredor/a inscrito, una placa/dorsal y elementos de sujeción (bridas).

7- ORDEN DE SALIDA

7.1 Orden de salida

El orden de salida se establecerá de acuerdo con las regulaciones de la UCI/UEC.

Los corredores se alinearán en el orden en el que sean llamados a la línea de salida.

El número de corredores en cada línea es decidido por el Presidente del colegio de comisarios y supervisado por los comisarios. El propio corredor decide qué posición ocupar en la línea.

7.2 Parrilla de salida

→ **CORREDORES ÉLITE** La parrilla de salida se determinará de acuerdo con el artículo 4.02.061 de la normativa de MTB de la UCI de la siguiente manera:

1. Según el último ranking individual XCM de la UCI publicado
2. Según el último ranking individual XCO de la UCI publicado
3. Corredores sin clasificación: por sorteo

7.3 Parrilla de salida

→ **CORREDORES MÁSTER** El orden de salida para todas las categorías Máster será el siguiente:

1. Campeón de Europa 2025 defensor de las categorías correspondientes, primero las categorías más jóvenes
2. Según el orden de inscripción online



SPECIALIZED

8- CIERRE DE CONTROL

Se establece un cierre de control oficial del 80% de incremento sobre el tiempo de primer deportista en línea de meta, aplicándose por separado a hombres y mujeres, siempre que no concurren causas específicas que impidan su aplicación, en aras de la seguridad y beneficio de la prueba.

Además, Habrá dos puntos de control a lo largo del recorrido:

1.-Km 26,8, Correspondiente al avituallamiento N°2, Ubicado en el municipio de Lanestosa. Quedará fuera de control todo aquel corredor que no haya pasado por este punto 12:00 para los élites, 12:05 para los masters y 12:10 para las féminas.

en el kilómetro 54, correspondiente al avituallamiento N°4, ubicado en el parque de Vegacorredor, quedará fuera de control todo aquel corredor que no haya pasado a las 14:00h para los élite, 14:05 para los masters y 14:10 para las féminas.

9- SEÑALÉTICA



Carteles a meta



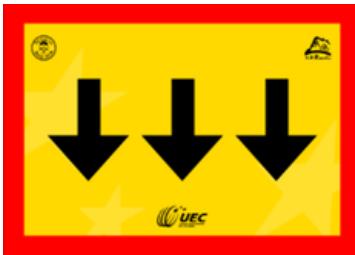
Carteles avituallamientos



**Cartele zona
técnica baja**




**Cartele zona
técnica media**



**Cartele zona
técnica alta**



**Cartele zona
peligrosa**



**Flecas de
dirección**

Camino erroneo





Zona de asistencia



Cinta de balizar

10- ACREDITACIONES





TOTEEMI



**Convierte tu esfuerzo
en descuentos.**

**Una app que te paga por entrenar y una tienda
donde puedes pagar con tu entrenamiento.**



TODO LO QUE NECESITAS



sele SANTANDER

sele SARDINERO

sele BURGOS

sele BEC!

12- RECORRIDOS

La prueba contará con un único recorrido de 74 KM y +.3000 metros de desnivel positivo.

·Enlace al track https://www.wikiloc.com/mountain-biking-trails/2026-uec-marathon-european-championships-xcm-desafio-dama-roja-255671091?wa=sc&utm_campaign=badge&utm_source=unknown&utm_medium=unknown

[PINCHAR AQUÍ](#)

Los participantes deben seguir las indicaciones de las autoridades de tráfico y/o miembros de la organización, y circular con precaución. En las vías públicas españolas, los ciclistas deben permanecer en el arcén del carril derecho. En pistas, es recomendable circular por el lado derecho.

El recorrido incluye ascensiones exigentes y tramos técnicos en descenso. Es responsabilidad del participante decidir si lo puede superar montado sobre la bici. La organización no es responsable de accidentes relacionados con la destreza de cada participante o su nivel de forma física.

Abandonar el recorrido marcado por la organización supone la descalificación.

Todos los participantes deben permanecer dentro de los límites naturales de los caminos, sin realizar recortes ni tomar atajos.

13- AVITUALLAMIENTOS

A lo largo de los recorridos existirán 5 avituallamientos líquidos y sólidos, además de un avituallamiento en la zona de meta.



•KM 14,3:

Líquido, al paso por la meta donde se dio la salida.

[UBICACIÓN PINCHA AQUÍ](#)

•KM 27,8:

Avituallamiento completo y asistencia técnica, Lanestosa:

[UBICACIÓN PINCHA AQUÍ](#)

- Parking para autorizados (técnicos y otros acreditados)

[UBICACIÓN PINCHA AQUÍ](#)

•Km 40:

Avituallamiento completo, Presa de Don Cecilio.

[UBICACIÓN PINCHA AQUÍ](#)

- Parking para autorizados (técnicos y otros acreditados)

[UBICACIÓN PINCHA AQUÍ](#)

•KM 54,5:

Avituallamiento completo y asistencia técnica, Barrio de

Vegacorredor. [UBICACIÓN PINCHA AQUÍ](#)

- Parking para autorizados (técnicos y otros acreditados)

[UBICACIÓN PINCHA AQUÍ](#)

•Km 65,7:

Avituallamiento completo, Mentera.

[UBICACIÓN PINCHA AQUÍ](#)

- Parking para autorizados (técnicos y otros acreditados)










[UBICACIÓN PINCHAR AQUÍ](#)

•Meta:

Avituallamiento completo y comida de meta.



AVITUALLAMIENTOS

- KM 14,5 
- KM 27,8   
- KM 40  
- KM 54,5   
- KM 65,7  



74 KM +3.000M



CONSTRUYENDO EL FUTURO



COPSESA

14- CATEGORÍAS Y PREMIOS

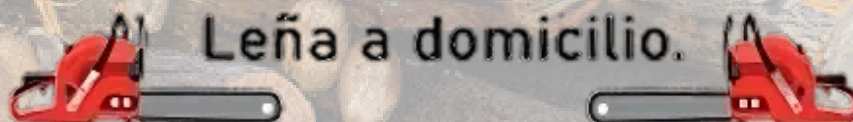
En la prueba puntuable se establecerá una clasificación individual por categorías:

Tendrán premio los tres primeros clasificados de cada categoría. Es obligatorio estar presente para recoger los premios, uniformado y con los criterios establecidos por la normativa UCI.

**La entrega de premios se realizará a las 15:00h, siempre que todos los premiados hayan llegado a meta, de no ser así, se esperará para que todos los premiados disfruten de su merecido premio.*



TRONCO TARRE



En la prueba puntuable se establecerá una clasificación individual por categorías:

Categorías:

•Elite Men

•Elite Women

- | | | | |
|---------------|---------|-----------------|---------|
| •Masters Men: | • 55-59 | •Masters Women: | • 55-59 |
| • 35-39 | • 60-64 | • 35-39 | • +60 |
| • 40-44 | • 65-69 | • 40-44 | |
| • 45-49 | • 70-74 | • 45-49 | |
| • 50-54 | • 75+ | • 50-54 | |

Tendrán premio los tres primeros clasificados de cada categoría. Es obligatorio estar presente para recoger los premios, uniformado y con los criterios establecidos por la normativa UCI.

**La entrega de premios se realizará a las 15:00h, siempre que todos los premiados hayan llegado a meta, de no ser así, se esperará para que todos los premiados disfruten de su merecido premio.*

15- CARRERA CATEGORIAS MENORES

Las carreras de categorías menores / escuelas se disputará el sábado, 11 de julio desde las 15:30 horas

- Carrera: XXII Futurobike y Open Cántabro Ramales de la Victoria
- Modalidad: BTT Cross Country Olimpico (XCO)
- Tipo de carrera: 1.10.7 Escuelas de BTT
- Lugar: Bº Cubillas S/N
- Categorías: Alevín, Alevín Fem., Infantil, Infantil Fem., Principiante, Principiante Fem., Promesa, Promesa Fem.
- Fecha recogida de dorsales: 11/07/2026 desde 14:00 hasta 15:00
- Inscripciones: www.fcciclismo.com y www.desafiodamaroja.com

La presente prueba se disputará de acuerdo con el Reglamento del deporte ciclista de la UCI, a los Reglamentos Técnicos y Particulares de la RFEC y a cuantas normas reglamentarias le sean de aplicación.



16- CANALES OFICIALES DE INFORMACIÓN

¡No te pierdas nada! Sigue toda la información y actualizaciones a través de los canales oficiales de la organización.



[WHATSAPP](#)



[TELEGRAM](#)

17- UBICACIONES

- Salida de las carreras: [UBICACIÓN](#)
- Final de la bajada de Guardamino: [UBICACIÓN](#)
- Final bajada de la Dama Roja: [UBICACIÓN](#)
- Subida de El Haza: [UBICACIÓN](#)
- Final bajada de Lanestosa: [UBICACIÓN](#)
- Paso por el Salto del Oso: [UBICACIÓN](#)
- Final bajada del Cucurío: [UBICACIÓN](#)
- Final bajada de el Escalón: [UBICACIÓN](#)
- Final bajada del Sel: [UBICACIÓN](#)
- Comienzo subida de la Sota: [UBICACIÓN](#)
- El mejor banco del mundo, comienzo de bajada final de la sierra: [UBICACIÓN](#)
- Meta: [UBICACIÓN](#)

18- TIEMPOS EN DIRECTO

App GED Sports Live descarga Android

https://play.google.com/store/apps/details?id=com.sportmaniac_live_app_android.ged_sports

App GED Sports Live descarga IOS

<https://itunes.apple.com/us/app/ged-sports-live/id1460660026>

GED SPORTS LIVE

Accede a contenidos exclusivos de las carreras cronometradas por la empresa GED Sports a través de la app oficial y vive la carrera como ninguna otra.

¡Descarga la App oficial!



GEDSPORTS
TIMING



2026 UEC MTB MARATHON EUROPEAN CHAMPIONSHIPS



Energía renovable para un futuro sostenible

EnLoGOsEnergía, creemos firmemente en el poder de la energía renovable para transformar el mundo. Ofrecemos a nuestros clientes una alternativa limpia y sostenible: energía 100% renovable, proveniente de fuentes naturales inagotables.

¡Llama Gratis!

900 877 547

19- GESTIÓN DE RESIDUOS

·Cada participante deberá llevar su comida, geles, barras energéticas o cualquier otro tipo de envoltorio debidamente marcado con su número de dorsal.

- Está totalmente prohibido arrojar basura, envoltorios o cualquier otro residuo en el recorrido. Quien incumpla esta norma podrá ser sancionado o incluso descalificado.
-
- A lo largo del recorrido se habilitarán zonas específicas para la recogida de residuos, donde los participantes podrán depositar los desperdicios generados durante la prueba
- Al finalizar la prueba, cada participante deberá asegurarse de retirar todos sus residuos y depositarlos en los contenedores habilitados en la zona de meta.

REDUCCIÓN DEL USO DE PLÁSTICO

·Uso obligatorio de bidón o mochila de hidratación para recargar agua en los avituallamientos. No se facilitarán vasos de plástico.

·Todo el material utilizado en los avituallamientos y en la comida de meta será reciclado o biodegradable. Se prohíbe el uso de plásticos de un solo uso.

·Se recomienda a los participantes llevar cubiertos reutilizables en caso de necesitar consumir algún alimento en la meta.

Respeto a los caminos y sendas

·Todos los corredores deben seguir el trazado marcado sin tomar atajos ni salirse de los caminos habilitados. Esto evita la erosión y protege la flora y fauna local.

La organización ha diseñado el recorrido de manera sostenible, minimizando el impacto en zonas sensibles. Respetemos el entorno para futuras ediciones del evento.

·Es obligatorio respetar a otros usuarios del monte (excursionistas, ciclistas, pastores, fauna autóctona, etc.) y ceder el paso cuando sea necesario.

COMPORTAMIENTO RESPONSABLE Y SANCIONES

·Se espera un comportamiento ejemplar por parte de todos los participantes. Cualquier conducta irresponsable o falta de respeto al medio natural o a otros participantes podrá ser motivo de sanción o descalificación.

La organización contará con personal y voluntarios en puntos estratégicos del recorrido para vigilar y registrar posibles infracciones ambientales.

·En caso de presenciar una actitud irresponsable por parte de otro corredor, se recomienda informar a la organización para tomar las medidas oportunas.

PARTICIPACIÓN LIMITADA PARA REDUCIR EL IMPACTO

·Con el objetivo de preservar la calidad del entorno y evitar una sobreexplotación de los caminos y sendas, el número de participantes se limitará a 500 corredores.

·La organización revisará el impacto ambiental del evento tras su finalización y aplicará mejoras en ediciones futuras para reducir aún más su huella ecológica.

MARCAJE SOSTENIBLE Y USO OBLIGATORIO DE GPS

·Para evitar contaminación visual y reducir residuos en el monte, el marcaje del recorrido será mínimo y eficiente. Se utilizarán elementos biodegradables y señales temporales.

·Se recomienda encarecidamente el uso de GPS para seguir la ruta de manera precisa y evitar confusiones en el trazado.

EDUCACIÓN Y CONCIENCIACIÓN AMBIENTAL

·La organización fomentará la concienciación sobre la importancia de proteger el medio natural, recordando estas recomendaciones en el briefing previo a la prueba.

·Se anima a todos los participantes a compartir estos valores y promover un espíritu de responsabilidad ambiental dentro y fuera del evento.

Con estas medidas, queremos garantizar que el Desafío Dama Roja sea un evento deportivo responsable y sostenible, asegurando que tanto los participantes como futuras generaciones puedan seguir disfrutando de este entorno privilegiado.

**11 Y 12
DE JULIO**
**RAMALES DE
LA VICTORIA**


**DESAFÍO
DAMA
ROJA**



2026 UEC MTB MARATHON EUROPEAN CHAMPIONSHIPS

